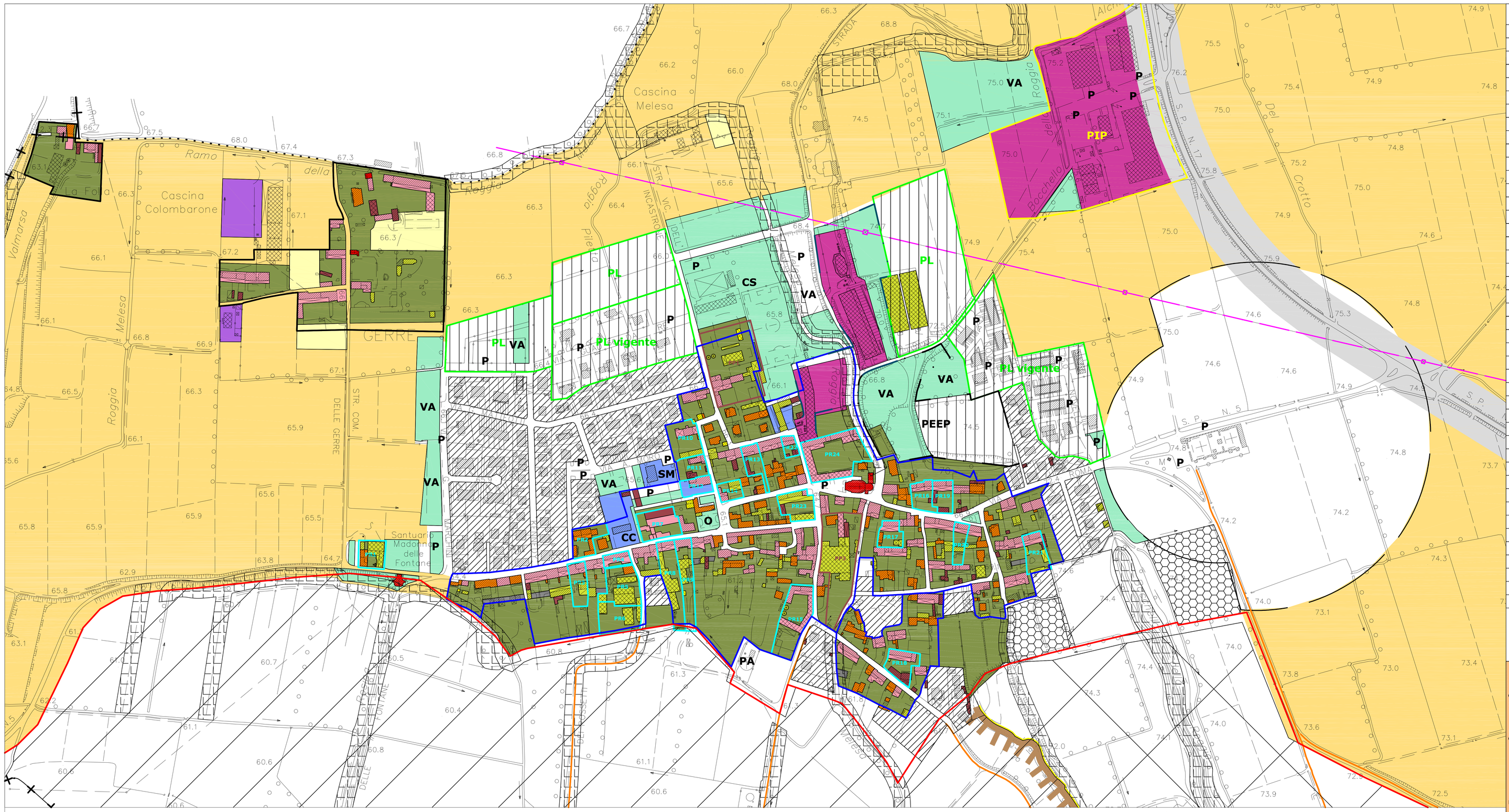

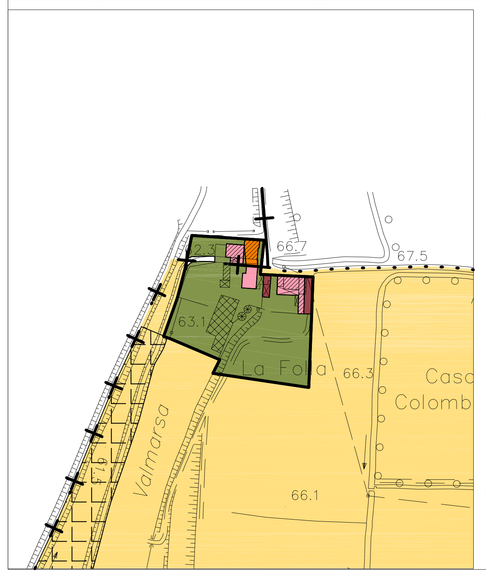

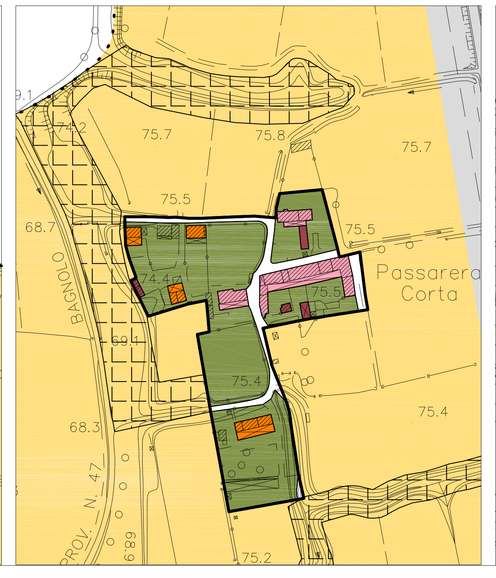

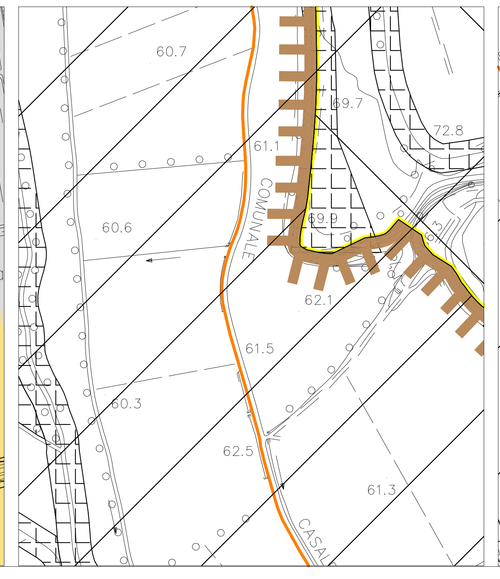

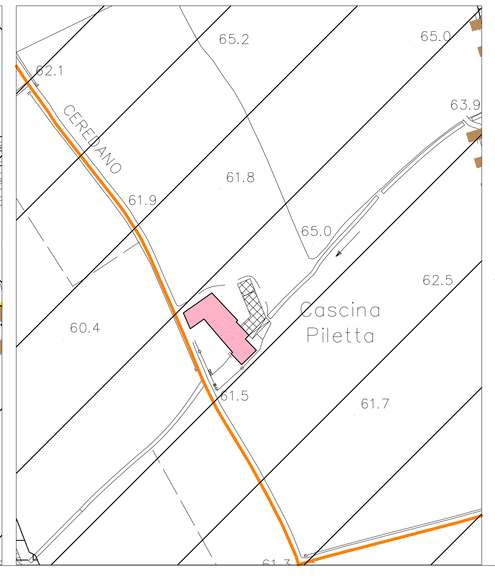

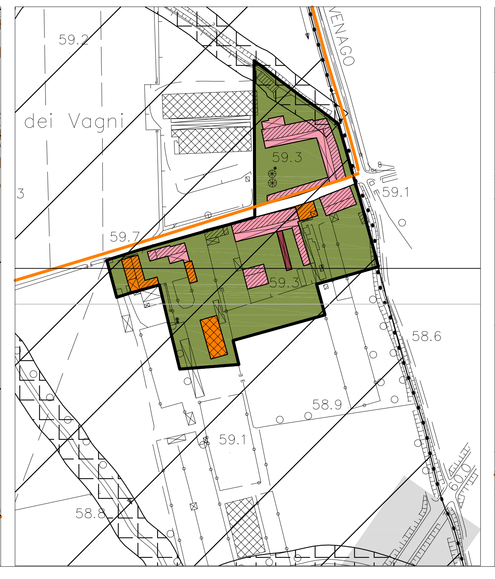

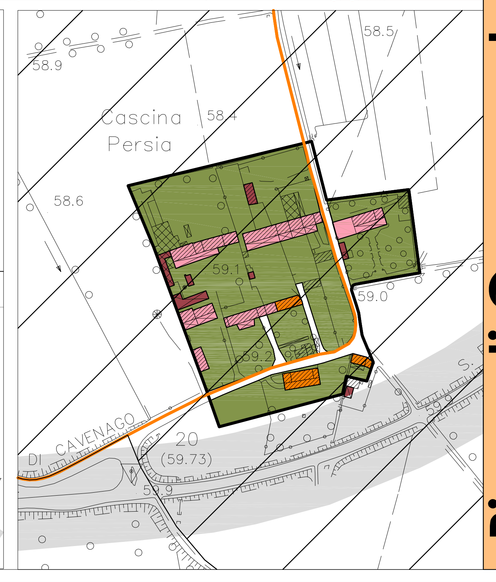

LEGENDA

Progetto Norma	
Risanamento conservativo	
Conservazione morfologica	
Demolizione e ricostruzione	
Demolizione e ricostruzione di edifici non residenziali	
Demolizione e non ricostruzione	
Zona "B" completamento residenziale	
Zona "C" espansione residenziale	
Zona "D" artigianale e produttiva agricola	
Zona "D1" artiginale e produttiva di espansione	
Verde privato	
Zona di uso pubblico aree inedificabili verdi	
Area di rispetto cimiteriale	
Fascia di protezione nastro stradale	
Ambiti di espansione attività agricola	
Edifici e spazi di uso pubblico	
Aree inedificabili pavimentate	
Zona "E" agricola	
Zona di rispetto paesistico ambientale	
Zona di rispetto rogge e canali elementi costitutivi del paesaggio	
Perimetro piano edilizia economica popolare (PEEP)	
Perimetro piano di recupero (PR)	
Perimetro piano particolareggiato (PP)	
Perimetro piano insediamenti produttivi (PIP)	
Perimetro piano di lottizzazione (PL)	
Perimetro ai sensi della L. 865/71 art. 18 centri edificati	
Elettrodotto	
Perimetro Parco naturale Adda Sud	
Scarpata morfologica	
Percorsi ciclabili ecologici	
Centro sportivo	CS
Verde attrezzato	VA
Centro civico	CC
Scuola materna	SM
Scuola elementare	SE
Municipio	M
Oratorio	O
Miniallloggi anziani	MA
Parcheggio	P
Pozzo acquedotto	pa
CONFINI	
Confine provinciale	
Confine comunale	

Piano di Governo del Territorio

COMUNE DI CASALETTO CEREDANO

provincia di cremona

inquadramento territoriale della tavola

titolo

ANALISI DELLA PIANIFICAZIONE COMUNALE VIGENTE

PRG VIGENTE - CENTRO STORICO

timbro

Il Sindaco
aldo casorati

L'Assessore all'urbanistica
giovanni tamagni

Il Segretario Comunale
massimiliano alesio

Il Gruppo di Progetto
LUCA MERCE [responsabile]
ROBERTO BERTOLI [coadiutore del responsabile]

Ambiente e Paesaggio
GIANLUCA MORNI

Aspetti Geologici
ALBERTO BORGAROLI

Collaboratori
LUCA FESTA
MARCO PECCO

adeguato alle controdeduzioni				tav. n.	scala
Adottato	Delibera C.C. n. 13	del	21.04.2009	C.3	1:5000
Approvazione	Delibera C.C. n. 46	del	21.12.2009		

Data 18.12.2009

DdP PdS PdR QC VAS

UGENIA SNRDI CAPRIOLI

DdP - DOCUMENTO DI PIANO PdS - PIANO DEI SERVIZI PdR - PIANO DELLE REGOLE
QC - QUADRO CONOSCITIVO VAS - VALUTAZIONE AMBIENTALE DI SOSTENIBILITA'