







NOTE: Le informazioni relative alle reti dei sottoservizi trasmesse dai vari gestori e rappresentate in cartografia sono considerate a tutti gli effetti di legge di proprietà del gestore, con riferimento all'esito posizionamento ed alta completezza delle informazioni sulle reti interrate, si sottolinea che queste sono indicative, peraltro non possono essere utilizzate per operazioni che richiedono l'esatta individuazione delle condotte.

LEGENDA		
Traccia acquedotto		
Traccia adduttrice		
Pozzo		
Scarico		
CONFINI		
Confine provinciale		
Confine comunale		

Piano di Governo del Territorio

COMUNE DI CASALETTO CEREDANO provincia di cremona	
inquadramento territoriale della tavola	inquadramento territoriale della tavola
titolo RETI TECNOLOGICHE - ACQUEDOTTO titolo	titolo
Il Sindaco aldo cossorifi	Il Gruppo di Progetto LUCA MARCHI (coordinatore) ROBERTO BERTOLI (coordinatore del responsabile)
L'Assessore all'urbanistica giovanni lomogni	Ambiente e Territorio GIANLUCA VICINI Aspetti Geologici ALESSANDRO SOGGINO Collaboratori LUCA TESTA MARCO TICO
Il Segretario Comunale massimiliano olisio	adeguato alle controdeduzioni
Adottato Delibera G.C. n. 13 del 21.04.2009	toy. n.
Approvazione Delibera G.C. n. 46 del 21.12.2009	scila
1:5000	1:5000
18.12.2009	18.12.2009
DdP	PdS
PdR	QC
VAS	VAS